Maastricht University

Omvang risicogroepen in de Limburgse gemeente Stein

Citation for published version (APA):

Künn, A., & Poulissen, D. (2019). *Omvang risicogroepen in de Limburgse gemeente Stein*. ROA. ROA Fact Sheets No. 003-6171 https://doi.org/10.26481/umarof.2019003-6171

Document status and date:
Published: 27/03/2019

DOI:
10.26481/umarof.2019003-6171

Document Version:
Publisher's PDF, also known as Version of record

Please check the document version of this publication:

• A submitted manuscript is the version of the article upon submission and before peer-review. There can be important differences between the submitted version and the official published version of record. People interested in the research are advised to contact the author for the final version of the publication, or visit the DOI to the publisher's website.
• The final author version and the galley proof are versions of the publication after peer review.
• The final published version features the final layout of the paper including the volume, issue and page numbers.

Link to publication

General rights
Copyright and moral rights for the publications made accessible in the public portal are retained by the authors and/or other copyright owners and it is a condition of accessing publications that users recognise and abide by the legal requirements associated with these rights.

• Users may download and print one copy of any publication from the public portal for the purpose of private study or research.
• You may not further distribute the material or use it for any profit-making activity or commercial gain
• You may freely distribute the URL identifying the publication in the public portal.

If the publication is distributed under the terms of Article 25fa of the Dutch Copyright Act, indicated by the “Taverne” license above, please follow below link for the End User Agreement:

www.umlib.nl/taverne-license

Take down policy
If you believe that this document breaches copyright please contact us at:

repository@maastrichtuniversity.nl

providing details and we will investigate your claim.

Download date: 20 Apr. 2024

Maastricht University ROA

Omvang risicogroepen in de Limburgse gemeente Stein

Annemarie Künn
Davey Poulissen

ROA Factsheet

ROA-F-2019/3 - Stein

Researchcentrum voor Onderwijs en Arbeidsmarkt | ROA
Research Centre For Education and the Labour Market | ROA

Omvang risicogroepen in de Limburgse gemeente Stein

Snelle feiten en cijfers[1]

1. Ongeveer 20,9% van de 15 tot en met 67-jarige inwoners van de gemeente Stein bevindt zich in een risicopositie omdat zij een arbeidsongeschiktheids-, werkloosheids- of bijstandsuitkering ontvangen, of omdat zij inactief zijn op de arbeidsmarkt.
2. Het percentage personen dat zich in een risicopositie bevindt, is binnen de gemeente Stein het hoogst in de wijk Stein (22,3%).

1. Inleiding

In december 2018 is een factsheet gepubliceerd waarin de omvang van de risicogroepen in Limburg in kaart is gebracht op peildatum 31 december 2015.[2] Voortbouwend op deze zogenaamde nulmeting, bekijken we in deze factsheet de situatie in de gemeente Stein op 31 december 2017. De gemeente Stein telde op 31 december 2017, 16.415 inwoners die tot de potentiële beroepsbevolking behoorden én op 31 december 2015 reeds in Nederland woonachtig waren.[3] Dat wil zeggen dat zij, gezien hun leeftijd, in principe actief zouden kunnen zijn op de arbeidsmarkt.[4] Een deel van deze inwoners bevindt zich echter in een risicopositie omdat zij uitkeringsafhankelijk en/of niet actief op de arbeidsmarkt zijn. Daardoor is hun financiële positie vaak ook zwak en lopen ze op termijn een groter risico op langdurige uitkeringsafhankelijkheid en maatschappelijke uitsluiting.

In deze factsheet maken we voor de gemeente Stein inzichtelijk wat de absolute en relatieve omvang is van een viertal groepen inwoners met een risicopositie, namelijk:

1. Personen met een arbeidsongeschiktheids-uitkering
2. Personen met een werkloosheidsuitkering
3. Personen met een bijstandsuitkering
4. Personen die inactief zijn zonder dat zij onderwijs volgen of één of meerdere van de hierboven genoemde uitkeringen ontvangen. Personen die de AOW-gerechtigde leeftijd hebben bereikt of een pensioenuitkering ontvangen worden niet als inactief bestempeld.

Omdat het mogelijk is dat inwoners naast het ontvangen van de drie genoemde uitkeringstypes werken, brengen we tevens in kaart welk deel van de uitkeringsafhankelijken naast hun uitkering betaald werk verricht. Personen die naast het ontvangen van een uitkering betaald werk verrichten lopen om allerhande redenen minder risico. Allereerst wordt hun uitkering aangevuld door inkomen uit werk, waardoor hun financiële positie over het algemeen beter zal zijn dan zonder deze inkomsten. Daarnaast kan het feit dat zij actief zijn op de arbeidsmarkt het risico op maatschappelijke uitsluiting verkleinen. Tot slot kan het feit dat zij betaald werk verrichten het risico op langdurige uitkeringsafhankelijkheid verminderen.

Om de cijfers voor de gemeente Stein in context te plaatsen, vergelijken we deze met cijfers voor de provincie Limburg als geheel, de verschillende COROP-regio's (Noord-, Midden- en Zuid-Limburg) en Nederland als geheel. Deze factsheet geeft daarmee de omvang van de verschillende risicogroepen in de gemeente Stein weer en vergelijkt deze met de genoemde referentieregio's. Dit is een belangrijke eerste stap alvorens bekeken kan worden wat de specifieke (en complexe) problematiek is van de mensen die tot deze risicogroepen behoren en in hoeverre re-integratiebeleid uitstroom uit een risicosituatie kan stimuleren.

1 Tot de gemeente Stein behoren (in 2017) de volgende wijken: Elsloo, Stein en Urmond.
2 Zie: ROA (2018) Omvang risicogroepen in Limburg, ROA-F-2018/20.
3 Mensen die tussen 31 december 2015 en 31 december 2017 geïmmigreerd zijn vallen dus buiten het bereik van deze factsheet. Deze toevoeging wordt in de rest van de factsheet niet herhaald.
4 De potentiële beroepsbevolking wordt door ons gedefinieerd als alle inwoners in de leeftijd 15 tot en met 67 jaar.

2. Inwoners met een arbeidsongeschiktheidsuitkering

TABEL1.

Overzicht van de absolute en relatieve omvang van inwoners met een arbeidsongeschiktheidsuitkering (AO-uitkering)

	Aantal inwoners met een AO-uitkering	Aantal inwoners behorend tot de potentiële beroepsbevolking	Percentage inwoners met een AO-uitkering	Percentage werkende onder inwoners met een AO-uitkering
Gemeente Stein	1.405	16.415	8,6%	18,5%
Noord-Limburg	12.364	187.721	6,6%	20,6%
Midden-Limburg	12.629	157.217	8%	17,7%
Zuid-Limburg	39.810	395.604	10,1%	15%
Limburg totaal	64.803	740.542	8,8%	16,6%
Nederland totaal	727.889	11.460.361	6,4%	17,9%

Bron: ROA, berekeningen op basis van microdata van het CBS

Tabel 1 geeft een overzicht van de omvang van het aantal personen met een arbeidsongeschiktheidsuitkering in de gemeente Stein. Om de cijfers voor Stein in context te plaatsen worden ze ook vergeleken met de cijfers voor de provincie Limburg als geheel en de drie onderliggende COROP-regio's Noord-, Midden- en Zuid-Limburg.

Uit Tabel 1 zijn een aantal conclusies te trekken:

- De gemeente Stein telde op 31 december 2017, 1.405 inwoners met een arbeidsongeschiktheidsuitkering, oftewel 8,6 procent van het aantal inwoners dat tot de potentiële beroepsbevolking behoort.
- Dit percentage is lager dan het percentage in de bijbehorende COROP-regio Zuid-Limburg (10,1%), maar min of meer gelijk aan het percentage voor de provincie Limburg als geheel (8,8%).
- Zowel in de gemeente Stein als in de provincie Limburg als geheel ligt het percentage inwoners met een arbeidsongeschiktheidsuitkering boven het landelijk gemiddelde (6,4%).
- Van de inwoners met een arbeidsongeschiktheidsuitkering, woonachtig in de gemeente Stein, werkt 18,5 procent. Dit is hoger dan het percentage in de COROP-regio Zuid-Limburg (15%), hoger dan het percentage voor Limburg als geheel (16,6%) en min of meer gelijk aan het landelijk percentage (17,9%).

Figuur 1 geeft voor iedere Limburgse gemeente het percentage inwoners weer dat een arbeidsongeschiktheidsuitkering ontvangt.

Uit Figuur 1 valt het volgende af te leiden:

- Het percentage inwoners met een arbeidsongeschiktheidsuitkering verschilt aanzienlijk tussen de Limburgse gemeentes.
- De gemeente Stein staat op de 22^{e} plek in Limburg wat betreft het percentage inwoners met een arbeidsongeschiktheidsuitkering (gesorteerd van laag naar hoog).

Figuur 2 geeft de spreiding binnen de gemeente Stein weer in het percentage inwoners met een arbeidsongeschiktheidsuitkering.

Op basis van Figuur 2 kunnen we de volgende conclusies trekken:

- Binnen de gemeente Stein zijn er duidelijke verschillen te zien tussen de onderliggende wijken wat betreft het percentage inwoners met een arbeidsongeschiktheidsuitkering.
- Het percentage mensen met een arbeidsongeschiktheidsuitkering is het hoogst in de wijk Stein (9,3%).
- Het percentage mensen met een arbeidsongeschiktheidsuitkering is het laagst in de wijk Elsloo (7,2%).

Omvang risicogroepen in de Limburgse gemeente Stein

FIGUUR 1.

Percentage inwoners met een arbeidsongeschiktheidsuitkering naar Limburgse gemeente

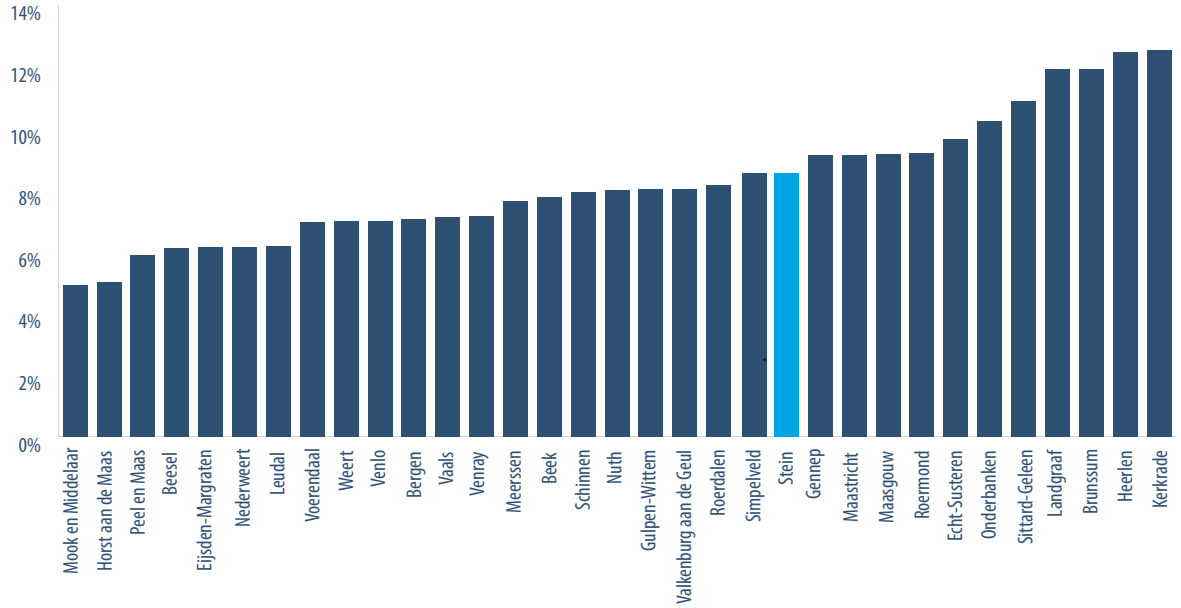

Bron: ROA, berekeningen op basis van microdata van het CBS

FIGUUR 2.

Percentage inwoners met een arbeidsongeschiktheidsuitkering naar wijk

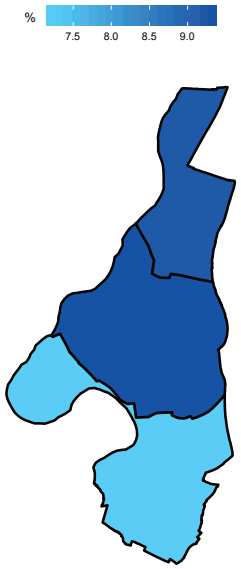

Bronnen: ROA, berekeningen op basis van microdata van het CBS; Kadaster/CBS, Wijk- en buurtkaart 2017

3. Inwoners met een werkloosheidsuitkering

TABEL 2.
Overzicht van de absolute en relatieve omvang van inwoners met een werkloosheidsuitkering (WW-uitkering)

	Aantal inwoners met een WW-uitkering	Aantal inwoners behorend tot de potentiële beroepsbevolking	Percentage inwoners met een WW-uitkering	Percentage werkenden onder inwoners met een WW-uitkering
Gemeente Stein	410	16.415	2,5%	53,7%
Noord-Limburg	5.469	187.721	2,9%	50,6%
Midden-Limburg	3.826	157.217	2,4%	51%
Zuid-Limburg	9.291	395.604	2,3%	51,3%
Limburg totaal	18.586	740.542	2,5%	51%
Nederland totaal	287.189	11.460.361	2,5%	47,6%

Bron: ROA, berekeningen op basis van microdata van het CBS

Tabel 2 geeft een overzicht van de omvang van het aantal personen met een werkloosheidsuitkering in de gemeente Stein. Ook hier worden de cijfers voor Stein in context geplaatst door ze te vergelijken met de cijfers voor de provincie Limburg als geheel en de drie onderliggende COROP-regio's Noord-, Midden- en Zuid-Limburg.

Uit Tabel 2 zijn een aantal conclusies te trekken:

- De gemeente Stein telde op 31 december 2017, 410 inwoners met een werkloosheidsuitkering, oftewel 2,5 procent van het aantal inwoners dat tot de potentiële beroepsbevolking behoort.
- Dit percentage is min of meer gelijk aan het percentage in de bijbehorende COROP-regio Zuid-Limburg (2,3%) en gelijk aan het percentage voor de provincie Limburg als geheel (2,5%).
- Zowel in de gemeente Stein als in de provincie Limburg als geheel is het percentage inwoners met een werkloosheidsuitkering gelijk aan het landelijk gemiddelde (2,5%).
- Van de inwoners met een werkloosheidsuitkering, woonachtig in de gemeente Stein, werkt 53,7 procent. Dit is hoger dan het percentage in de COROP-regio Zuid-Limburg (51,3%), hoger dan het percentage voor Limburg als geheel (51%) en hoger dan het landelijk percentage (47,6%).

Figuur 3 geeft voor iedere Limburgse gemeente het percentage inwoners weer dat een werkloosheidsuitkering ontvangt.

Uit Figuur 3 valt het volgende af te leiden:

- Het percentage inwoners met een werkloosheidsuitkering verschilt in beperkte mate tussen de Limburgse gemeentes.
- De gemeente Stein staat op de 18^{e} plek in Limburg wat betreft het percentage inwoners met een werkloosheidsuitkering (gesorteerd van laag naar hoog).

Figuur 4 geeft de spreiding binnen de gemeente Stein weer in het percentage inwoners met een werkloosheidsuitkering.

Op basis van Figuur 4 kunnen we de volgende conclusies trekken:

- Binnen de gemeente Stein zijn er slechts beperkte verschillen te zien tussen de onderliggende wijken wat betreft het percentage inwoners met een werkloosheidsuitkering.
- Het percentage mensen met een werkloosheidsuitkering is het hoogst in de wijk Elsloo (2,8%).
- Het percentage mensen met een werkloosheidsuitkering is het laagst in de wijk Stein (2,2%).

Omvang risicogroepen in de Limburgse gemeente Stein

FIGUUR 3.

Percentage inwoners met een werkloosheidsuitkering naar Limburgse gemeente

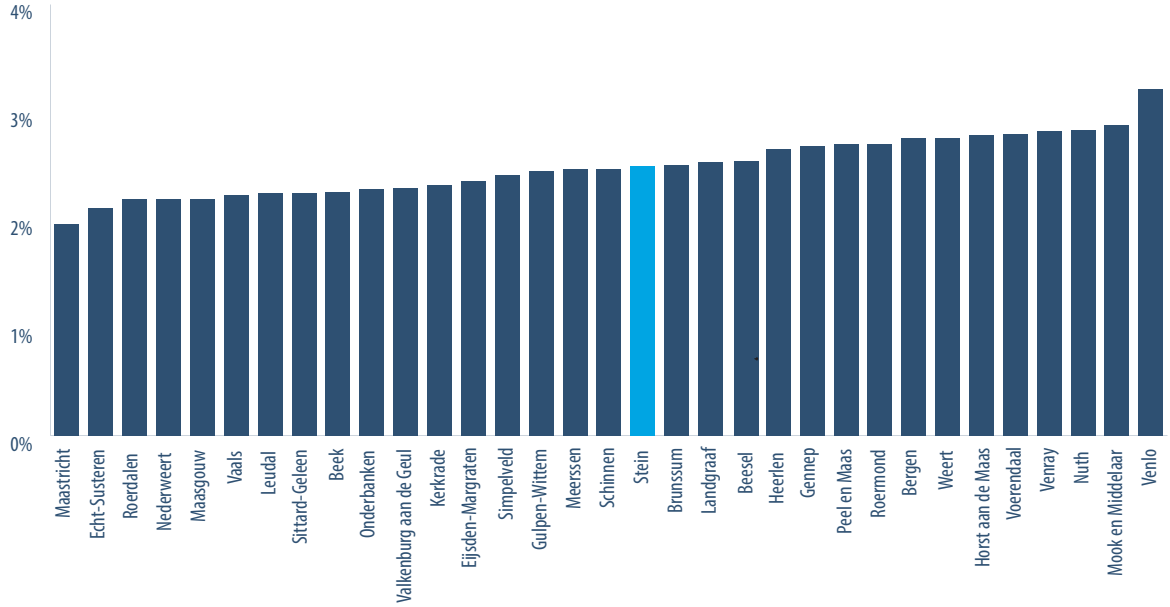

Bron: ROA, berekeningen op basis van microdata van het CBS

FIGUUR 4.

Percentage inwoners met een werkloosheidsuitkering naar wijk

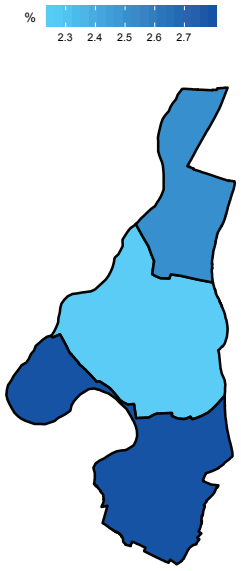

Bronnen: ROA, berekeningen op basis van microdata van het CBS; Kadaster/CBS, Wijk- en buurtkaart 2017

4. Inwoners met een bijstandsuitkering

TABEL 3.
Overzicht van de absolute en relatieve omvang van inwoners met een bijstandsuitkering

	Aantal inwoners met een bijstandsuitkering	Aantal inwoners behorend tot de potentiële beroepsbevolking	Percentage inwoners met een bijstandsuitkering	Percentage werkenden onder inwoners met een bijstandsuitkering
Gemeente Stein	347	16.415	2,1%	5,5%
Noord-Limburg	6.296	187.721	3,4%	13,3%
Midden-Limburg	4.873	157.217	3,1%	12,2%
Zuid-Limburg	19.344	395.604	4,9%	8,9%
Limburg totaal	30.513	740.542	4,1%	10,3%
Nederland totaal	479.069	11.460.361	4,2%	11,1%

Bron: ROA, berekeningen op basis van microdata van het CBS

Tabel 3 geeft een overzicht van de omvang van het aantal personen met een bijstandsuitkering in de gemeente Stein. Om de cijfers voor Stein in context te plaatsen worden ze wederom vergeleken met de cijfers voor de provincie Limburg als geheel en de drie onderliggende COROP-gebieden Noord-, Midden- en Zuid-Limburg.

Uit Tabel 3 zijn een aantal conclusies te trekken:

- De gemeente Stein telde op 31 december 2017, 347 inwoners met een bijstandsuitkering, oftewel 2,1 procent van het aantal inwoners dat tot de potentiële beroepsbevolking behoort.
- Dit percentage is lager dan het percentage in de bijbehorende COROP-regio Zuid-Limburg (4,9%) en tevens lager dan het percentage voor de provincie Limburg als geheel (4,1%).
- Terwijl het percentage inwoners met een bijstandsuitkering in de provincie Limburg min of meer gelijk is aan dat voor Nederland als geheel (4,2%), is dit percentage in de gemeente Stein lager dan dat voor Nederland als geheel.
- Van de inwoners met een bijstandsuitkering, woonachtig in de gemeente Stein, werkt 5,5 procent. Dit is lager dan het percentage in de COROP-regio Zuid-Limburg (8,9%), lager dan het percentage voor Limburg als geheel (10,3%) en lager dan het landelijk percentage (11,1%).

Figuur 5 geeft voor iedere Limburgse gemeente het percentage inwoners weer dat een bijstandsuitkering ontvangt.

Uit Figuur 5 valt het volgende af te leiden:

- Het percentage inwoners met een bijstandsuitkering verschilt aanzienlijk tussen de Limburgse gemeentes.
- De gemeente Stein staat op de 8e plek in Limburg wat betreft het percentage inwoners met een bijstandsuitkering (gesorteerd van laag naar hoog).

Figuur 6 geeft de spreiding binnen de gemeente Stein weer in het percentage inwoners met een bijstandsuitkering.

Op basis van Figuur 6 kunnen we de volgende conclusies trekken:

- Binnen de gemeente Stein zijn er slechts beperkte verschillen te zien tussen de onderliggende wijken wat betreft het percentage inwoners met een bijstandsuitkering.
- Het percentage mensen met een bijstandsuitkering is het hoogst in de wijk Stein (2,7%).
- Het percentage mensen met een bijstandsuitkering is het laagst in de wijk Elsloo (1,6%).

Omvang risicogroepen in de Limburgse gemeente Stein

FIGUUR 5.

Percentage inwoners met een bijstandsuitkering naar Limburgse gemeente

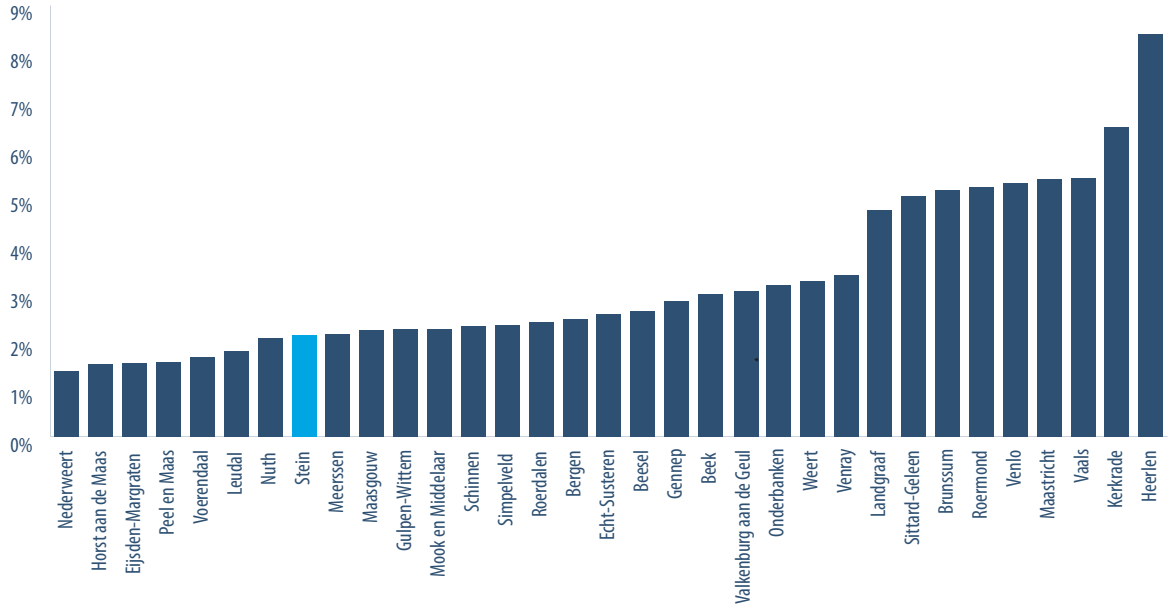

Bron: ROA, berekeningen op basis van microdata van het CBS

FIGUUR 6.

Percentage inwoners met een bijstandsuitkering naar wijk

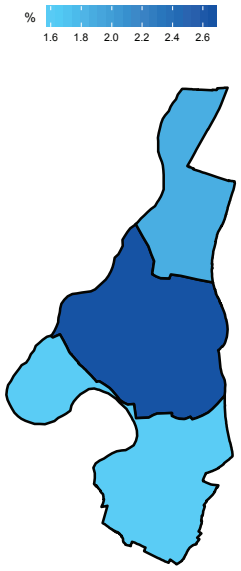

Bronnen: ROA, berekeningen op basis van microdata van het CBS; Kadaster/CBS, Wijk- en buurtkaart 2017

5. Inactieve inwoners die geen uitkering ontvangen of initieel onderwijs volgen

TABEL 4.
Overzicht van de absolute en relatieve omvang van inactieve inwoners zonder uitkering

	Aantal inactieve inwoners	Aantal inwoners behorend tot de potentiële beroepsbevolking	Percentage inactieve inwoners
Gemeente Stein	1.280	16.415	7,8%
Noord-Limburg	11.934	187.721	6,4%
Midden-Limburg	10.976	157.217	7%
Zuid-Limburg	32.869	395.604	8,3%
Limburg totaal	55.779	740.542	7,5%
Nederland totaal	813.554	11.460.361	7,1%

Bron: ROA, berekeningen op basis van microdata van het CBS

Tabel 4 geeft een overzicht van de omvang van het aantal inactieve personen in de gemeente Stein. Zoals eerder aangegeven gaat hierbij om personen die inactief zijn op de arbeidsmarkt zonder dat zij onderwijs volgen of een arbeidsongeschiktheids- werkloosheids- of bijstandsuitkering ontvangen. Personen die de AOW-gerechtigde leeftijd reeds hebben bereikt en personen die een pensioenuitkering ontvangen worden niet als inactief beschouwd.

Om de cijfers voor Stein in context te plaatsen worden ze ook hier weer vergeleken met de cijfers voor de provincie Limburg als geheel en de drie onderliggende COROP-gebieden Noord-, Midden- en Zuid-Limburg.

Uit Tabel 4 zijn een aantal conclusies te trekken:

- De gemeente Stein telde op 31 december 2017, 1.280 inactieve inwoners, oftewel 7,8 procent van het aantal inwoners dat tot de potentiële beroepsbevolking behoort.
- Dit percentage is min of meer gelijk aan het percentage in de bijbehorende COROP-regio Zuid-Limburg (8,3%) en tevens min of meer gelijk aan het percentage voor de provincie Limburg als geheel (7,5%).
- Zowel in de gemeente Stein als in de provincie Limburg als geheel is het percentage inactieve inwoners min of meer gelijk aan het landelijk gemiddelde (7,1%).

Figuur 7 geeft voor iedere Limburgse gemeente het percentage inactieve inwoners weer. Uit de figuur valt het volgende af te leiden:

- Het percentage inactieve inwoners verschilt aanzienlijk tussen de Limburgse gemeentes.
- De gemeente Stein staat op de 28e plek in Limburg wat betreft het percentage inactieve inwoners (gesorteerd van laag naar hoog).

Figuur 8 geeft de spreiding binnen de gemeente Stein weer in het percentage inactieve inwoners.

Op basis van Figuur 8 kunnen we de volgende conclusies trekken:

- Binnen de gemeente Stein zijn er slechts beperkte verschillen te zien tussen de onderliggende wijken wat betreft het percentage inactieve inwoners.
- Het percentage inactieve personen is het hoogst in de wijk Urmond (8,2%).
- Het percentage inactieve personen is het laagst in de wijk Elsloo (7,2%).

Omvang risicogroepen in de Limburgse gemeente Stein

FIGUUR 7.

Percentage inactieve inwoners zonder uitkering naar Limburgse gemeente

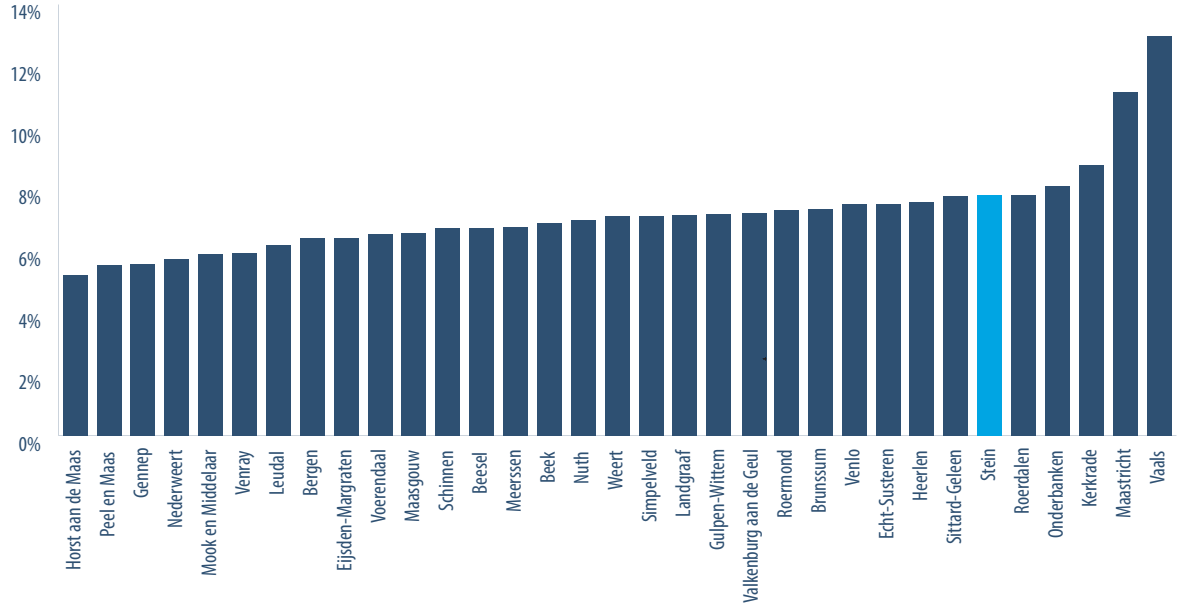

Bron: ROA, berekeningen op basis van microdata van het CBS

FIGUUR 8.

Percentage inactieve inwoners zonder uitkering naar wijk

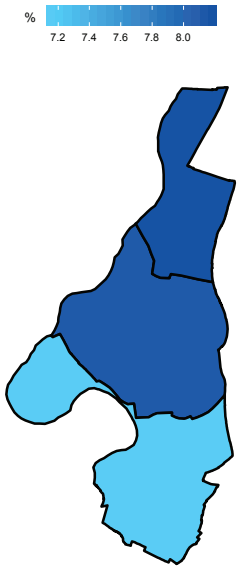

Bronnen: ROA, berekeningen op basis van microdata van het CBS; Kadaster/CBS, Wijk- en buurtkaart 2017

6. Totale groep inwoners in een risicopositie

TABEL 5.
Overzicht van de absolute en relatieve omvang van inwoners in een risicopositie

	Aantal inwoners in een risicopositie	Aantal inwoners behorend tot de potentiële beroepsbevolking	Percentage inwoners in een risicopositie	Percentage werkenden onder inwoners in een risicopositie
Gemeente Stein	3.423	16.415	20,9%	14,5%
Noord-Limburg	35.702	187.721	19%	17,1%
Midden-Limburg	31.996	157.217	20,4%	14,8%
Zuid-Limburg	100.154	395.604	25,3%	12,3%
Limburg totaal	167.852	740.542	22,7%	13,8%
Nederland totaal	2.286.183	11.460.361	19,9%	13,9%

Bron: ROA, berekeningen op basis van microdata van het CBS

Hierboven werden achtereenvolgens telkens één van de vier risicogroep geïsoleerd in kaart gebracht. Tabel 5 geeft een overzicht van de *totale groep* mensen in een risicopositie voor de gemeente Stein. Het betreft hier personen die ófwel één of meerdere van de onderscheiden uitkeringstypes ontvangen óf inactief zijn op de arbeidsmarkt. Omdat individuen tegelijkertijd meerdere uitkeringen kunnen ontvangen wijkt de totale groep inwoners in een risicopositie af van de optelsom van de afzonderlijke uitkeringsontvangers en inactieven. Om de cijfers voor Stein in context te plaatsen worden ze uiteraard weer vergeleken met cijfers voor de provincie Limburg als geheel en de drie onderliggende COROP-regio's Noord, Midden en Zuid-Limburg.

Uit Tabel 5 zijn een aantal conclusies te trekken:

- In totaal bevinden 3.423 personen, oftewel 20,9 procent van de 15- tot en met 67-jarige inwoners, in de gemeente Stein zich in een risicopositie.
- Het percentage inwoners in een risicopositie is hiermee lager dan dat van de bijbehorende COROP-regio Zuid-Limburg (25,3%), lager dan het percentage in de provincie Limburg als geheel (22,7%) en min of meer gelijk aan het landelijke percentage (19,9%).
- Van de inwoners behorend tot een risicogroep, woonachtig in de gemeente Stein, werkt 14,5 procent. Dit is hoger dan het percentage in de COROP-regio Zuid-Limburg (12,3%), min of meer gelijk aan het percentage voor Limburg als geheel (13,8%) en min of meer gelijk aan het landelijk percentage (13,9%).

Figuur 9 geeft voor iedere Limburgse gemeente het percentage inwoners in een risicopositie weer. Uit de figuur valt het volgende af te leiden:

- Het percentage inwoners in een risicopositie verschilt aanzienlijk tussen de Limburgse gemeentes.
- De gemeente Stein staat op de 22e plek in Limburg wat betreft het percentage inwoners in een risicopositie (gesorteerd van laag naar hoog).

Figuur 10 geeft de spreiding binnen de gemeente Stein weer in het percentage inwoners in een risicopositie.

Op basis van Figuur 10 kunnen we de volgende conclusies trekken:

- Binnen de gemeente Stein zijn er duidelijke verschillen te zien tussen de onderliggende wijken wat betreft het percentage inwoners in een risicopositie.
- Het percentage personen in een risicopositie is het hoogst in de wijk Stein (22,3%).
- Het percentage personen in een risicopositie is het laagst in de wijk Elsloo (18,6%).

Omvang risicogroepen in de Limburgse gemeente Stein

FIGUUR 9.

Percentage inwoners in een risicopositie naar Limburgse gemeente

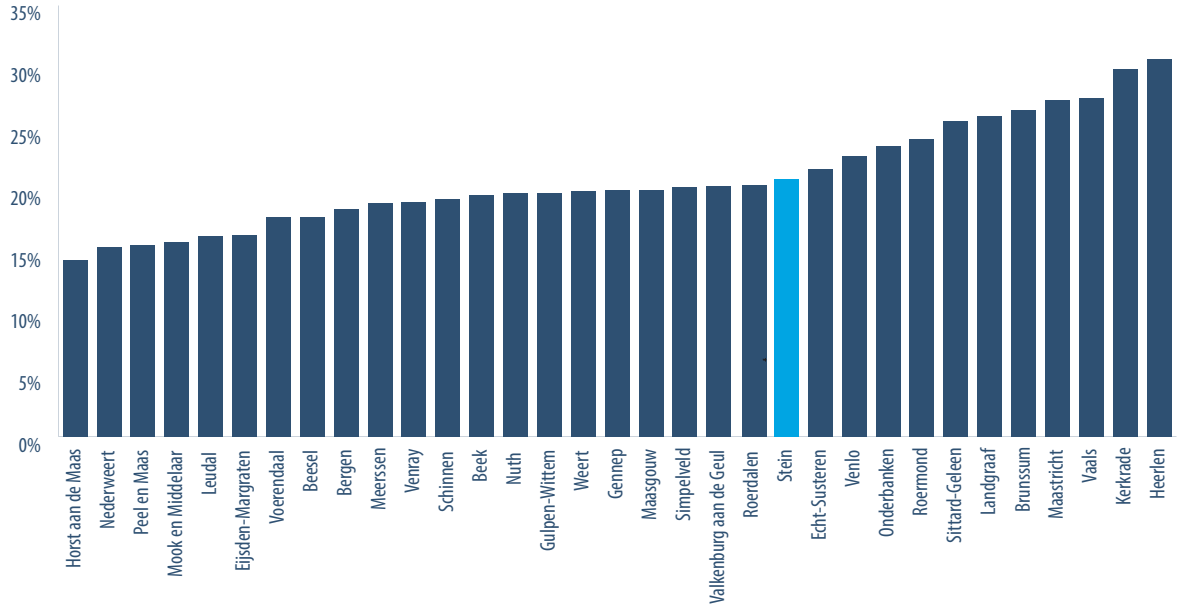

Bron: ROA, berekeningen op basis van microdata van het CBS

FIGUUR 10.

Percentage inwoners in een risicopositie naar wijk

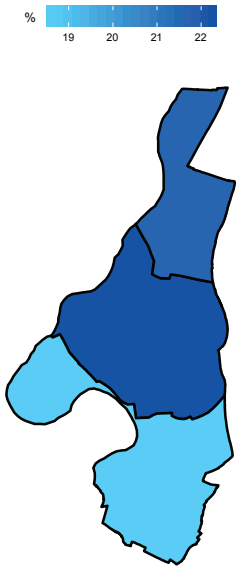

Bronnen: ROA, berekeningen op basis van microdata van het CBS; Kadaster/CBS, Wijk- en buurtkaart 2017

Deze factsheet is een onderdeel van het meerjarenprogramma 4Limburg dat een bijdrage wil leveren om de Limburgse samenleving meer duurzaam, vitaal en inclusief te maken. Het doel van dit programma is om, in nauwe samenwerking met de Universiteit Maastricht, Provincie Limburg en ketenpartners zoals gemeenten, UWV en bedrijfsleven, via een trendbreuk de arbeidsparticipatie én de vitaliteit in Limburg naar een hoger niveau te tillen. Er zijn in Limburg veel mensen zonder werk onder de potentiële beroepsbevolking. Inzicht in de omvang en complexiteit van de groep uitkeringsontvangers en de groep inactieven die geen uitkering ontvangen en geen initieel onderwijs volgen is nodig alvorens initiatieven kunnen zorgen voor een inclusieve arbeidsmarkt waar iedereen in kan participeren. Deze factsheet heeft als doel de omvang van deze risicogroepen in de gemeente Stein in kaart te brengen. Mogelijk zal later dit jaar de complexiteit van de problematiek van degenen die tot een risicogroep behoren in een factsheet voor de Provincie Limburg in kaart gebracht worden.

Colofon

© Researchcentrum voor Onderwijs en Arbeidsmarkt
Niets uit deze uitgave mag op enige manier worden verveelvoudigd zonder voorafgaande schriftelijke toestemming van de directeur van het ROA.

Researchcentrum voor Onderwijs en Arbeidsmarkt
Maastricht University
School of Business and Economics
secretary-roa-sbe@maastrichtuniversity.nl
www.roa.nl

Vormgeving
ROA secretariaat, Maastricht

maart 2019